KARAKTERISTIKE FLORE

Najviše površina zauzima šumska vegetacija. Rubni pojas uz more pokrivaju submediteranske šume hrasta medunca i bjelograbića koje se prostiru do 400 mnv, iznad toga prelaze u srodne šume hrasta medunca i crnog graba. Osobit izgled ovim šumama daje trava jesenskaašaška. Na visinama od 800 do 1000 mnv pretežno rastu bukva na otvorenim padinama, a ponegdje se umjesto nje javlja jela i crni grab. Iznad 1000 mnm pa sve do 1200 mnm rastu mješovite dinarske šume bukve i jele i to su najbogatije šume ovoga kraja. Na visinama od 1200 do 1400 mnm nalaze se šume pretplaninske bukve s karakteističnim sabljastim oblikom debla. Iznad ovog pojasa nalazimo žmu bora krivulja te šibljake i mješlimične pašnjake. Ova su područja bogata zaštićenim biljnim vrstama. Tisa, planinčica, božur, velebitska degenija, božikovina, alpski kotrljan, žuta sirištara, zvjezdasti ljiljan, kranjski ljiljan, hrvatska žutika te bijeli vimenjak samo su neke od vrsta koje krase ovaj prelijepi kraj. Botaničar svjetskog značaja Josip Pančić, rodom iz Brbira, otkrio je endemičnu četinjaču koja je po njemu nazvana pančićeva omorika.

CHARACTERISTICS OF THE FLORA

The greater part of the area is covered by forest. The periphery belt along the seaside includes the sub-Mediterranean pubescent oak (Quercus pubescens) and oriental hornbeam (Carpinus orientalis) woods which spread up to 400 meters above sea level, where they develop into the similar pubescent oak (Quercus pubescens) and hop hornbeam (Ostrya carpinofolia) woods. Distinctive appearance to those woods is attributable to grass autumn moor grass (Sesleria autumnalis). At the heights of 800 do 1000 meters above the sea level mainly the beech is growing at the open hill-sides, but due to the particular geomorphology at some locations the fir and hop hornbeam (Ostrya virginiana) may be found instead. Above 1000 and up to 1200 meters above sea level the mixed Dinaric beech and fir woods grow, which are actually the richest woods of this region. The peaks at the heights between 1200 and 1400 meters above sea level are covered by pre-mountain beech woods with characteristic saber-shaped bole. Above this belt there are mugo pine (Pinus mugo) woods and bushes and sporadic pastures. These areas are rich with protected plant species. Mugo pine, yew-tree, European globeflower, peony, degenia velebitica, holly, alpine sea holly, yellow gentian, st. john's lily, carniolan lily, martagon lily, Croatian barberry, white helleborine and lesser butterfly orchid are only several of species that embellish this beautiful scenery. Josip Pančić, a world-known botanist originally from Brbir, discovered the endemic plant from the family of conifers, which has been named

DIE CHARAKTERISTIKEN DER FLORA

Die Waldvegetation nimmt die meisten Oberflächen ein. Die Randzone neben dem Meer bedecken submediterrane Flaumeichenwälder und orientalische Hainbuchen welche sich bis 400 m über dem Meeresspiegel ausstrecken, darüber gehen sie in verwandte Flaumeichen- und Hopfenbuchenwälder über. Das Herbstblaugras gibt diesen Wäldern ein besonderes Aussehen. Auf Höhen von 800 bis 1000 m über dem Meeresspiegel wächst die Buche auf offenen Hängen überwiegend und wegen der besonderen Geomorphologie wachsen auf einigen Stellen Tannen und Hopfenbuche. Über 1000 und bis zu 1200 m über dem Meeresspiegel wachsen gemischte Dinarenwälder von Buchen und Tannen und das sind auch gleichzeitig auch die reichsten Wälder dieser Gegend. Den Gipfeltreil auf Höhen von 1200 bis 1400 m über dem Meeresspiegel nimmt der vorgebirgliche Buchenwald mit den charakteristischen säbelförmigen Baumstämmen ein. Über dieser Zone finden wir Kieferwälder und Sträucher und stellenweise Weidenplätze. Diese Gebiete sind reich an geschützten Pflanzenarten. Krummholzkiefer (Pinus mugo), europäische Lärche, Trollblume, Echte Pfingstrose, Degenia velebitica, Stechpalme, Alpen-Mannstreu, Gelber Enzian, Feuer-Lilie, Krainer Lilie, Türkenbund-Lilie, Berberitzen, Weißes Waldvöglein und Weiße Waldhyazinthe sind nur einige der Arten welche diese wunderschöne Gegend schmücken. Der Botaniker mit Weltbedeutung Josip Pančić geboren in Brbir entdeckte die endemische Omonkafichte welche nach ihm "Picea omorika Pancic" benannt wurde.

CARATTERISTICHE DELLA FLORA

La maggior parte della zona • coperta con la vegetazione forestale. La fascia del bordo vicino al mare • coperta con delle foreste mediterranee della quercia montana e della quercia bicolor al 400 metri d'altitudine sul livello del mare e, sopra di questo passano nelle familiari foreste della quercia montana e della carpine nera. Il straordinario aspetto di queste foreste si deve all'erba Jesenska ranika. Al 800 metri fino al 1000 metri d'altitudine sul livello del mare prevalentemente cresce il faggio, sui pendii aperti e, a causa di una geomorfia specifica, ogni tanto al posto di essa si trova l'abete e carpine nera. Sopra il 1000 metri fino al 1200 metri d'altitudine sul livello del mare crescono miste foreste dinariche di faggio e di abete che rappresentano nello stesso tempo le piu' ricche foreste della zona. Le cime all'altitudine dal 1200 metri fino al 1400 metri d'altitudine sul livello del mare copre la foresta davanti la zona alpina, le montagne dei faggi con delle caratteristiche ensforme dei tronchi. Sopra di questa fascia si trova la foresta dei borova krivulja (pini cembro) e i cespugli e, sporadicamente anche i pascoli. Queste zone sono ricche con delle diverse speci di piante protette. Il pino mugo, il tasso, il botto d'oro, la peonia, la degenia velebitica, l'agrifoglio, la regina delle Alpi, la genziana maggiore, il giglio di san giovanni, il giglio di carniola, il giglio martagone, il crespino croato, l'elleborina e la platantera comune sono soltanto una parte delle speci che abbelliscono questa bellissima zona. Il botanico di fama internazionale Josip PanÈr, nato a Bribir, aveva scoperto la pianta endemica della specie di coniferi che deve il suo nome a questo botanico e si chiama "Pančićeva omorika" (picea di Pančić).

STAZA KRŠA I KUŠA

Staza započinje u Novom Vinodolskom, a zvršava na prijevoju Orljak 260 mnm između Jadranova i Drivenika. Staza je ukupne dužine 26 km, a većim dijelom prolazi niskim brdovitim grebenom prosječne visine oca 300 mnm., kojim je Vinodolska dolina odvojena od mora. Greben je prema unutrašnjosti tj. Vinodolskoj dolini strm, a nagib prema moru blag. Na prostoru Crikvenice greben presjeca vodeni tok Dubračine. Staza pruža prekrasne vidike na morsku obalu i otoče Kvarnerskog zaljeva, planine Velebit i Učku te na Tribaljsko jezero, gradine u Drivenicu, Gržanama, prolazi uz gradinu Badanj, kapelicu Sv. Kuzma, Sv. Barbaru te crkvu Sv. Jurja.

ROCKY GROUND AND SAGE TRAIL

This Trail starts in Novi Vinodolski and ends at the Notch of Orljak at 260 meters above sea level, between Jadranovo and Drivenik. The Trail is 28 km long, and it passes in its major part along the low hilly ridge of the average altitude of approximately 300 meters above sea level, which divides the Vally of Vinodol from the sea. On the continental side, i.e. on the side towards the Valley of Vinodol the ridge is quite steep, while it gently slopes towards the sea. In the vicinity of Crikvenica the Dubračina Creek intersects the ridge. The Trail offers wonderful views of the seaside and islands of the Kvarner Bay, mountains of Velebit and Učka and the Lake of Tribalj, citadels in Drivenik, Gržane, passes near the citadel of Badanj, chappel of St. Kuzam, St. Barbara and the church of St. George.

STAZA LITICA

Staza započinje u planinarskoj kući Vinište na visini od 300 mnm a završšava podno travnatog bila Zebra na području Uhnja 748 mnm iznad naselja Drivenik. Staza je ukupne dužine 29 km a obuhvaća strme kamene litice iznad Vinodolske doline, koje čine stepenicu sa manjim zaravnjenim površinama prema planinskom masivu Kapele. U početku staza prolazi obrocima prvog niza primorskog grebena iznad Klenovice i Povila, da bi se nakon naselja Zagon počela uspinjati uz same strme litice iznad Vinodola. Staza vodi čas kamenjarom, čas hladovinom primorske škare, čas planinskim livadama te čestim promjenama čini put zanimljivim.
Svakako je vrijedno posjetiti vrh Gradinu na 379 mnm ,vidikovac Kamenog križa, vidikovac Kacalj na 511 mnm, vidikovac Klamarušu sa vršnom stijenom na 570 mnm sa prekrasnim pogledom na Vinodol te Crikvenicu, vidikovac Slipicu te uređeni vidikovac Pridvu, planinske Livade Njivine i Zebru te kameni masiv Kozak na 669 mnm. Obratite osobitu pozornost na gradinu Ledenice koja je od rimske gradine prerasla u frankopanski grad te do kraja 17. st. bila u sastavu obrambene linije protiv Turaka.

CLIFFS TRAIL

The Trail starts from the Climbers' Lodging Vinište at 300 meters above sea level and ends underneath Zebra, the grassy crest ridge in the area of Uhanj, 748 meters in altitude, just above the village of Drivenik. The total length of the Trail is 29 km and it encompasses steep cliffs above the Valley of Vinodol, which, together with smaller plateaus, create the step towards the Kapela Massif. The initial part of the Trail passes along the hillsides of the first maritime ridge string above Klenovica and Povile; slightly further from the village Zagon the Trail begins to ascend alongside the cliff above Vinodol. The Trail leads through different landscapes, rocky grounds interchanging with the shade of the maritime thicket and mountain meadows, making the route more interesting.
The Gradina Peak at 379 meters above sea level, the belvedere of Kameni krk, the belvedere of Slipica at 446 meters above sea level, the belvedere of Klamaruša with the peak rock at 570 meters above sea level offering the panoramic view of the Vinodol and Crikvenica, belvederes of Slipica and Pridva and mountain meadows of Njivine and Zebar.
As well as, the stone massif of Kozjak at 669 meters above sea level,is indeed worth visiting.
We particularly draw your attention to the citadel of Ledenice. At the outset an Ancient Roman building, it was recreated into the Medieval fortification, which was the property of Frankopan, the noble Croatian family, and a part of the defense system against the Turkish army until the end of the 17th century.

ZELENA STAZA

Staza započinje u Luci Krmpotskoj kod lovačkog doma na visini od 750 mnm, a završava na vrhu Medvidak visine 1027 mnm. Staza je ukupne dužine 45 km a obuhvaća planinske livade južnih padina Ričičkog bila, Rujnika i Sitovnika, te planinske vrhove Rujnik 1042 mnm, Sitovnik 1048 mnm, Zagradski vrh 1187 mnm, Kanculovu glavu 1120 mnm i Medvidak 1027mnm. Ti planinski vrhovi predstavljaju i pravom smislu prvi niz planina iznad zaravnjenih površina Vinodolske doline, Pletenog i Crnog. U početku staza prolazi prekrasnim planinskim livadama, sa mnoštvom cvijeća i prekrasnim pogledima s jedne strane na more, kvarnersko otočje i Velebit, a sa druge strane na najviše planinske vrhunce toga područja kao što su Ričičko bilo, Strilež i Viševica. Staza nakon vrha Sitovnika sa livada zalazi u šumske predjele. Karakteristike tog dijela staze su šume jele i bukve na teško pristupačnim terenima koje se izmjenjuju sa pitomim livadama Okruglog, Ravnog, Laza i Suha.
Svakako obići vrh Viševica na 1428 mnm, Ričičko bilo na 1286 mnm, crkvicu Maša, Bansku stolicu karakterističnu po tri velike stijene nalik na glave te kameni kuk Strmeljeva.

GREEN TRAIL

The Green Trail starts at Luka Krmpotska next to the hunting lodge at the altitude of 750 meters above sea level, and it ends at the Medvidak Peak at 1027 meters above sea level. The entire Trail is 45 km long and it encompasses mountain meadows at the southern slopes of the RiČiEko bilo, Rujnik and Sitovnik, as well as the following mountain peaks: Rujnik 1042 meters above sea level, Sitovnik 1048 meters above sea level, Zagradski vrh 1187 meters above sea level, Kanculova glava 1120 meters above sea level and Medvi•ak 1027 meters above sea level. Those mountain peaks in fact represents first mountain string above the plateaus of the Valley of Vinodol, Pleteni and Crni. The initial part of the Trail goes through the enjoyable mountain meadows filled with flowers, which offer picturesque views of the sea, islands in the Kvarner Bay and Velebit, on one side, and highest mountain peaks in the region such as RiČiEko bilo, Strile• and Viševica, on the other. Following the Sitovnik Peak the Trail leaves the meadows and reaches the forest area. The distinctiveness of that part of the Trail are the fir and beech woods growing at the almost inaccessible ground which interchanges with the dewy meadows of Okrugli, Ravni, Laz and Suha.
We recommend visiting Zagrad Peak, named after "zagrade" - the stone walls of the Vinodol shepherd's, abodes from which there is an exceptional view of Kvarner, Velebit, even of Alps and Dolomites, the rocks of KukovaČa at the altitude of 800meters above sea level, which is steeply rises above the karst valley at 454 meters above sea level.
Don't miss the chance to visit the «Staklena kapelica» (the Glass Chapel) located near the hunting lodge in Luka krmpotska.

DER GRÜNE PFAD

Der Pfad beginnt im Luka Krmpotska bei der Jagdhütte auf einer Höhe von 750 m über dem Meeresspiegel und endet auf dem Gipfel Medvidak in der Höhe von 1027 m über dem Meeresspiegel. Der Pfad hat eine Gesamtlänge von 45 km und umfasst die Gebirgswiesen der südlichen Berghänge der Ričičko bilo (Bergrücken), Rujnik und Sitovnik, sowie die Gebirgsgipfel von Rujnik auf 1042 m über dem Meeresspiegel, Sitovnik auf 1048 m über dem Meeresspiegel, den Gipfel von Zagrad auf 1187 m über dem Meeresspiegel, Kanculova glava (Kopf) auf 1120 m über dem Meeresspiegel und Medvidak auf 1027 m über dem Meeresspiegel. Diese Berggipfel stellen im wahren Sinn die erste Reihe der Gebirge über den ebenen Oberflächen des Vinodol Tals, Pleteno und Crni dar. Zu Beginn führt der Pfad über wunderschöne Gebirgswiesen, mit einer Vielzahl an Blumen und herrlichen Ausblicken einerseits auf das Meer, die Kvarner Inseglruppe und den Velebit und andererseits auf die höchsten Gebirgspunkte dieses Gebiets wie zum Beispiel der Ričičko bilo (Bergrücken), Strilež und Viševica. Nach dem Gipfel Sitovnik senkt sich der Pfad von den Wiesen in Waldbereiche. Die Charakteristiken dieses Teiles des Pfads sind Tannenbaum- und Buchenwälder auf schwer zugänglichen Terrains welche sich mit den zahmen Wiesen von Okrugli, Ravni, Laza und Suhe ablösen.
Besuchen Sie auf jeden Fall den Zagrad (Zaun) Gipfel welcher seinen Namen den Zäunen - Steirmauer von Hirtenwohnungen der Bewohner des Vinodols schuldet, von welchem sich ein außerordentlicher Blick auf den Kvarner, den Velebit und sogar die Alpen und Dolomiten bietet, der Felsen KukovaČa auf 800 m über dem Meeresspiegel, welcher sich steil über die Karstsenke auf 454 m über dem Meeresspiegel erhebt.
Versäumen Sie nicht "Staklena kapelica" (die Gläserne Kapelle) in unmittelbarer Nähe der Jagdhütte in Luka krmpotska zu besuchen.

NEBESKA STAZA

Staza također započinje u Luci Krmpotskoj kod lovačkog doma na visini od 750 mnm, a završava također na vrhu Medvidak visine 1027 mnm. Staza je ukupne dužine 53,70 km a obuhvaća najviše planinske vrhunce toga područja kao što su Crni vrh 1169 mnm, Ričičko bilo 1286 mnm, Veliki Smolnik 1279 mnm, Strilež 1381 mnm, Viševica 1428 mnm, Zagradski vrh 1187 mnm, Veliki Kobiljak 1112 mnm i Medvidak 1027mnm. Ti planinski vrhovi predstavljaju prave oaze mira i tišine. Sjeverno od njih nalaze se nepregledna prostranstva bukovih i smrekovih šuma sve do Burnog bitoraja, Bjelolasice , Samarskih i Bijelih stijena, dok se u njihovim podnožjima prostiru pitome planinske zaravni Kolevratsko polje, Petnja, Crni kal, Maševo, Lukovo, Ravno i Ličko polje.
Svakako obići vrh Viševica na 1428 mnm, Ričičko bilo na 1286 mnm, crkvicu Maša, Bansku stolicu karakterističnu po tri velike stijene nalik na glave te kameni kuk Strmeljeva.

HEAVENLY TRAIL

Just as the Green Trail, the Heavenly Trail starts at Luka Krmpotska next to the hunting lodge at the altitude of 750 meters above sea level, and ends at the Medvidak Peak at 1027 meters above sea level. The length of the entire Trail is 53,70 km and it encompasses the highest mountain peaks of that region such as Crni vrh 1169 meters above sea level, Ričičko bilo 1286 meters above sea level, Veliki Smolnik 1279 meters above sea level, Strilež 1381 meters above sea level, Viševica 1428 meters above sea level, Zagradski vrh 1187 meters above sea level, Veliki Kobiljak 1112 meters above sea level and Medvidak 1027 meters above sea level. Those mountain peaks allow the visitors to immerse in the genuine oasis of peace and quite. Further north, vast beech and spruce woods stretch all the way to Burni bitoraj, Bjelolasica, Samarske stijene and Bijele stijene, while gentle mountain plateaus of Kolevratsko polje, Petnja, Crni kal, Mašvo, Lukovo, Ravno and Ličko polje lie in the foothills.
Particularly worth seeing are the Viševica Peak at 1428 meters above sea level, Ričičko bilo at 1286 meters above sea level, the Church of Maša, Banska stolica unique for its three big rocks which resemble the heads, and the stone peak of Strmeljevo.

DER HIMMELSPFAD

Der Pfad beginnt ebenfalls im Luka Krmpotska bei der Jagdhütte in der Höhe von 750 m über dem Meeresspiegel und endet ebenfalls auf dem Gipfel Medvidak in der Höhe von 1027 m über dem Meeresspiegel. Der Pfad hat eine Gesamtlänge von 53,70 km und umfasst die höchsten Gebirgsgipfel dieses Gebiets wie zum Beispiel Crni vrh (Schwarzer Gipfel) 1169 m über dem Meeresspiegel, Ričičko bilo 1286 m über dem Meeresspiegel, Veliki Smolnik 1279 m über dem Meeresspiegel, Strilež 1381 m über dem Meeresspiegel, Viševica 1428 m über dem Meeresspiegel, Zagradski vrh 1187 m über dem Meeresspiegel, Veliki Kobiljak 1112 m über dem Meeresspiegel und Medvidak 1027 m über dem Meeresspiegel. Diese Gebirgsgipfel stellen wahre Oasen des Friedens und der Stille dar. Nördlich von ihnen befinden sich die unübersehbaren Weiten von Buchen- und Fichtenwäldern bis zu Burni bitoraj, Bjelolasica, Samarske und Bijele stijene (Weiße Felsen), während sich an ihrem Fuß die zahmen Gebirgsebenen Kolevratsko polje (Feld), Petnja, Crni kal, Maševo, Lukovo, Ravno und Ličko polje erstrecken.
Sie sollten auf jeden Fall den Gipfel Viševica auf 1428 m über dem Meeresspiegel, Ričičko polje auf 1286 m über dem Meeresspiegel, die Kirche Maša, Banska stolica (der Stuhl des Banus) charakteristisch dank drei großen Felsen die einem Kopf ähneln sowie der steinernen Spitze Strmeljevo.

STAZA RIMLJANA 6

Staza započinje u Crikvenici kod Sportske dvorane i najvećim djelom prati tok rječice Dubračine sve do izvora kod sela Čandrli iza Drivenika. Dužina staze je 15 km. Staza je dobila ime po tome što je upravo uz potok prolazila u doba Rimljana cesta koja je povezivala Tarsatica sa Seniom (Trsat sa Senjom). Na stazi je vrijedno posjetiti dio ceste iz doba Rimljana koji je konzerviran, ruševine kapelice Sv. Duha iz 14. st., starohrvatsko groblje Stranče, malenice (mlinove) u selu Cerovići te gradinu Drivenik.

THE TRAIL OF ROMANS

The Trail starts in Crikvenica at the Sports hall and follows the creek Dubračina all the way to the spring near the village Čandrli, after Drivenik. The length of the Trail is 15 km. The Trail got its name due to the fact that in Roman times the road connecting Trsatica (Trsat) and Senio (Senj) was passing alongside the creek. Particularly worth visiting are the part of the ancient Roman road that has been preserved today, the ruins of the Chapel of the Holy Ghost from the 14th century, Medieval Croatian cemetery Stranče, "malenice" (mills) in the village of Cerovići and the citadel
of Drivenik.

STAZA DEGENIJE 7

Staza započinje u Sibiriju na Jadranskoj magistrali, a završava u Kozici tj.u autokampu također na Jadranskoj magistrali. Staza je ukupne dužine 10 km a obuhvaća dvije u kopno uvučene drage kanjonskog tipa između brda Velikog vrha 512 mnm, Osredaka 502 mnm i Vrataruše 510 mnm odnosno Kokerna 539 mnm. Staza je dobila ime po degeniji za koju se do tada vjerovalo da uspijeva samo u visovima Velebita. Staza prolazi kroz Vodnu dragu, a Tomiśku dragu obilazi po sjevernoj i zapadnoj stjenovitoj ivici na 400 do 500 mnm.
Mađarski botaničar Arpad Degen zaslužan je za pronalazak hrvatskog endema koji je po njemu nazvan "degenijom".

DEGENIA TRAIL 7

The Trail starts in Sibinje on the Adriatic Highway, and ends in Kozica, the trailer camp located on the Adriatic Highway as well. The Trail is 10 km long and includes two coves of the canyon type among the hills of Veliki vrh 512 meters above sea level, Osredak 502 meters above sea level and Vrataruša 510 meters above sea level, or Kokern 539 meters above sea level. The Trail was named after Degenia velebitica for which it was believed that may grow only in the heights of Velebit. The Trail passes through Vodna draga and it goes around Tomiśka draga through the north and west rocky edge at 400 and 500 meters above sea level. The Hungarian botanist Arpad Degen was first to find the Croatian endemic plant, which has been named "Degenija" in his honour.

STAZA VALOVA 1

Staza valova započinje u Povilama a završšava u Jadranovu. Staza je ukupne dužine 30 km i prolazi uz samo more koristeći raspoložive staze, postojeće šetnice i prometnice naselja. Već dio staze prolazi kroz naselja Povile, Novi Vinodolski, Selce, Crikvenicu, Dramalj, Perhate, Kloštar, Haviće i Jadranovo.
Od autokampa Zagori u Novom Vinodolskom pa do uvale Slana u Selcima staza prolazi nenaseljenim područjem kao i od poluotoka Kačjak u Dramlju do Perhata u Jadranovu te je samo u tom dijelu označena. Unatoč tomu da se staza pruža uz samo more te prolazi mahom naseljenim područjem zadržala je čar nedirnute prirode u svim njenim osobitostima. Ne propustite šumu hrasta crnike u predjelu Dumboke i strme litice Takla i Dumboke.



WAVES TRAIL

The Waves Trail starts in Povile and ends in Jadranovo. The Trail is 30 km long and is situated by the very sea including the available paths, existing walks and local roads. The major part of the Trail passes through the villages and towns of Povile, Novi Vinodolski, Selce, Crikvenica, Dramalj, Perhate, Klošter, Haviće and Jadranovo. The Trail goes through the uninhabited area from the trailer camp Zagori in Novi Vinodolski to the cove Slana in Selce as well as from the Kačjak peninsula in Dramalj to Perhat in Jadranovo and it is marked in that part only. Although the Trail goes along the very sea and passes primarily through the inhabited area, it preserved the beauty of the unspoiled nature in all its distinctive qualities. Be sure not to miss seeing the evergreen oak forest in the part of Dumboka and steep cliffs of Takla and Dumboka.

DER PFAD DES KARSTES UND DES SALBEIS 2

Der Pfad beginnt in Novi Vinodolski und endet auf dem Gebirgssattel Orljak 260 m über dem Meeresspiegel zwischen Jadranovo und Drivenik. Der Pfad hat eine Gesamtlänge von 28 km und größtenteils führt er über einen niedrigen Gebirgskamm mit einer Durchschnittshöhe von ca. 300 m über dem Meeresspiegel, mit welchem das Vinodol Tal vom Meer getrennt wird. Der Gebirgskamm ist im Inneren, im Vinodol Tal, steil und die Neigung zum Meer ist sanft. Im Gebiet von Crikvenica durchschneidet der Gebirgskamm den Wasserlauf der Dubračina. Der Pfad bietet wunderschöne Aussichtspunkte auf die Meeresküste und die Inselgruppe der Kvarnerbucht, die Gebirge Velebit und Učka sowie auf den See von Tribalj, die Burgruinen in Drivenik, Gržane, führt an der Ruine Badanj, der Kapelle Hl. Kuzma, Hl. Barbara und der Kirche Hl. Juraj (Hl. Georg) vorbei.

SENTIERO DELLA PIETRAIA E DEL ARBUSTO

Il sentiero incomincia a Novi Vinodolski e termina sul valico Orljak 260 metri d'altitudine sul livello del mare fra Jadranovo e Drivenik. Ha 28 km di lunghezza o per la maggior parte del suo percorso attraversa un basso scardasso montuoso dell'altezza in media di circa 300 metri d'altitudine sul livello del mare con il quale la valle di Vinodol • separata dal mare. Il scardasso • ripido verso l'interno cio• verso la valle di Vinodol e la pendenza verso il mare • abbastanza piana. Nella zona di Crikvenica il scardasso attraversa la corrente d'acqua Dubračine. Il sentiero offre delle bellissime vedute verso la costa del mare e l'arcipelago del golfo di Kvarner, le montagne Velebit e Učka, il lago di Tribalj, i castellieri a Drivenik, Gržane, passa accanto al castelliere Badanj, le chiesette di San Kuzma e di Santa Barbara e la chiesa San Jurij.

DER PFAD DER KLIPPEN 3

Der Pfad beginnt beim Gebirgshaus Vinište auf einer Höhe von 300 m über dem Meeresspiegel und endet am Fuß des Bergrückens von Zebra im Gebiet von Uhanj 748 m über dem Meeresspiegel über der Siedlung Drivenik. Der Pfad hat eine Gesamtlänge von 29 km und umfasst die steilen Felsklippen über dem Vinodol Tal, welche eine Stufe mit kleineren ebenen Oberflächen in Richtung Gebirgsmassiv Kapela bilden. Zu Beginn verläuft der Pfad auf den Abhängen der ersten Reihe des Küstengebirgskamms über Klenovnica und Povile, damit er sich nach der Siedlung Zagon direkt neben den steilen Klippen über dem Vinodol emporschwingt. Der Pfad führt mal über Gestein, mal durch den Schatten des Küstengehölzes und im nächsten Augenblick über Gebirgswiesen und dank diesen häufigen Veränderungen ist der Weg interessant.
Auf jeden Fall ist es wert den Gipfel der Gradina auf 379 m über dem Meeresspiegel zu besuchen, den Aussichtspunkt Kameni krš (Steinernes Kreuz), den Aussichtspunkt Slipica auf 446 m über dem Meeresspiegel, den Aussichtspunkt Klamaruša mit dem Gipfelfelsen auf 570 m über dem Meeresspiegel mit wunderschönem Ausblick auf das Vinodol und Crikvenica, den Aussichtspunkte Slipica und Pridva, und die Gebirgswiesen Njivine und Zebra sowie das Felsmassiv Kozak auf 669 m über dem Meeresspiegel.
Lenken Sie Ihre besondere Aufmerksamkeit auf die Burgruine Ledenica, welche von einer römischen Burgruine zu einer Stadt der Frankopani wuchs und bis zum Ende des 17. Jahrhunderts im Gefüge der Verteidigungslinie gegen die Türken war.

SENTIERO DEGLI SCOGLI 3

Il sentiero incomincia a casa alpinistica Vinište al 300 metri d'altitudine sul livello del mare e termina appie' della giogaia erbosa Zebra nella zona Uhnja al 748 m d'altitudine sul livello del mare, al di sopra del viaggio Drivnik. Il sentiero e 29 km lungo e racchiude le roccie tagliate a picco al di sopra della valle di Vinodol e crea una scala insieme a pianore girate verso il massiccio montano di Kapela. Al suo inizio il sentiero passa per il pendio della prima fila del scoglio costiero al di sopra di Klenovica e Povile per poi dopo il vilaggio Zagon inizia a salire lungo le ripide roccie al di sopra di Vinodol. Il sentiero si dirige ora attraverso la petraia ora attraverso la frescura della macchia costiera per poi dopo continuo attraverso prati montuosi e, con questi cambiamenti frequenti cre un cammino interessante. In ogni caso merita visitare la vetta Gradina al 379 metri d'altitudine sul livello del mare, il belvedere Kameni krž il belvedere Slipica al 446 m d'altitudine sul livello del mare, il belvedere Klamaruša con la cima rocciosa al 570 metri d'altitudine sul livello del mare con una bellissima veduta su Vinodol e Crikvenica, il belvedere Slipica, belvedere Pridva e i prati montuosi Njivine come anche Zebra e massiccio roccioso Kozak al 669 metri d'altitudine sul livello del mare. Fate una particolare attenzione al castelliere Ledenice, transformata da un castelliere romano a una citta di Frankopan e, fino alla fine del diciasettesimo secolo faceva parte della linea difensiva contro i Turchi.

SENTIERO VERDE 4

Il sentiero incomincia nel Porto Krmpotska vicino alla casa dei cacciatori al 750 metri d'altitudine sul livello del mare e termina sulla vetta Medvi•ak al 1027 metri d'altitudine sul livello del mare. Il sentiero • lungo 45 metri e racchiude i prati montuosi del pendio del sud di RiEiEko bilo, Rujnik e Sitovnik insieme alle vette montuose Rujnik di 1042 metri d'altitudine sul livello del mare, Sitovnik di 1048 metri d'altitudine sul livello del mare, Zagradski vrh di 1187 metri d'altitudine sul livello del mare, Kanculova glava di 1120 metri d'altitudine sul livello del mare e Medvidak di 1027 metri d'altitudine sul livello del mare. Quaste vette monuose rappresentano nel vero senso la prima fila di montagne al di sopra delle pianore della Valle di Vinodol, Pleteni e Crni. Al inizio del suo percorso il sentiero passa attraverso i bellissimi prati montuosi con una moltitudine florale e con delle straordinarie vedute sul mare, l'arcipelago di Kvarner e Velebit da una parte e, dall'altra verso le piu' alte cime delle montagne della zona come Ričičko bilo, Strilež e Viševica. Il sentiero dopo la vetta Sitovnik dai prati entra nella zona forestiera. Le caratteristiche di questa parte del sentiero sono le foreste di abete e di faggio su un terreno difficilmente accessibile che si scambia con i prati mansueti Okrugli, Ravno, Laza e Suha. Vale la pena visitare anche Zagradski vrh che deve il suo nome ai muri degli cinti-casuccie dei pastori di Vinodol da dove si vede benissimo Kvarner, Velebit e anche Alpi e Dolomiti, le rocce Kukovača al 800 metri d'altitudine sul livello del mare vanno ripide sopra il vortice carsico che si trova al 454 metri d'altitudine sul livello del mare. Non perdete l'occasione di visitare"Staklena kapelica" ("La cappelletta di vetro") nelle vicinanze della casa dei cacciatori a Luka Krmpotska..

DER RÖMERPFAD 6

Der Pfad beginnt in Crikvenica bei der Sporthalle und größtenteils folgt er dem Bach Dubračina bis zur Quelle beim Dorf Čandrli hinter Drivenik. Die Länge ist 15 km. Der Pfad bekam seinen Namen dank der Tatsache, dass gerade neben dem Bach zur Zeit der Römer eine Strasse verlief welche Tarsatica mit Senia (Trsat und Senj) verband. Auf dem Pfad lohnt es sich den Teil der Strasse aus der Zeit der Römer zu besuchen welche konserviert ist, die Ruine der Kapelle des Hl. Geistes aus dem 14. Jahrhundert, den altkroatischen Friedhof Stranče, die Malenice (Mühlen) im Dorf Cerovići und die Burgruine Drivenik.



SENTIERO DEI ROMANI

Il sentiero iniziaa a Crikvenica vicino al pallasport e per la maggior parte del suo percorso lo segue il corso dell ruscella fino alla fonte vicino al vilaggio Čandrli dietro Drivenik. La lungezza del percorso e' 15 km. Deve il suo nome al fatto che proprio vicino al ruscello una volta passava la strada dei Romani che collegava Tarsatica e Sen. Sul sentiero vale la pena visitare una parte della strada dei Romani ben conservata, le rovine della cappelletta di Spirito Santo dal quattrodicesimo secolo, il vecchio cimitero croato Stranče, i mulini nel vilaggio Cerović ed anche il castelliero Drivenik.

DER PFAD DER DEGENIA 7

Der Pfad beginnt in Sibinj auf der adriatischen Magistrale und endet in Kozica dh. im Autocamp ebenfalls auf der adriatischen Magistrale. Der Pfad hat eine Gesamtlänge von 10 km und umfasst zwei ins Festland eingezogene Buchten bzw. Schluchten des Canyontyps zwischen dem Berg Veliki vrh (Großer Gipfel) 512 m über dem Meeresspiegel, Osredaka 502 m über dem Meeresspiegel und Vrataruša 510 m über dem Meeresspiegel bzw. Kokema 539 m über dem Meeresspiegel. Der Pfad hat seinen Namen dank der Degenia bekommen, von welcher man damals glaubte, dass sie nur in den Höhen des Velebits wächst. Der Pfad führt durch die Wasserschlucht und umgeht die Tomiśka Draga (Schlucht) auf der felsigen Nord- und Westkante auf 400 bis 500 m über dem Meeresspiegel.
Der ungarische Botaniker Arpad Degen ist verantwortlich für die Entdeckung des kroatischen Endems, welches nach ihm "Degenia" benannt wurde.

SENTIERO DI DEGENIA

Il sentiero incomincia a Sibinje sulla strada principale e termina a Kozica cio• nel campeggio anche esso sulla stessa strada. Il sentiero e' 10 km lungo e racchiude due valle ritrate assomiglianti al canyon, fra la collina Veliki vrh di 512 metri d'altitudine sul livello del mare, Osredaka di 502 metri d'altitudine sul livello del mare, Vratuša di 510 metri d'altitudine sul livello del mare e Kokem di 539 metri d'altitudine sul livello del mare. Il sentiero deve il suo nome a degenia perche si credeva allora che questa pianta cresceva soltanto a Velebit. Mentre passa attraverso Vodna draga il sentiero gira attorno Tomiśka draga attraverso l'orlo settentrionale e occidentale dal 400 al 500 metri d'altitudine sul livello del mare.
Per il merito del botanico ungherese Arpad Degen • stata scoperta la pianta endemica croata, che deve il suo nome a Degen, "Degenia".

DEGENIA TRAIL 7

The Trail starts in Sibinje on the Adriatic Highway, and ends in Kozica, the trailer camp located on the Adriatic Highway as well. The Trail is 10 km long and includes two coves of the canyon type among the hills of Veliki vrh 512 meters above sea level, Osredak 502 meters above sea level and Vrataruša 510 meters above sea level, or Kokern 539 meters above sea level. The Trail was named after Degenia

balažević design & photo

Daljinar staza

Distance table, Die Entfernung, Tabella delle distanze



LEGENDA, LEGEND, DIE LEGENDE, LEGGENDA

- Staza valova, Waves trail, Pfad der Wellen, Sentiero dele onde
- Staza kuša i krša, Rocky ground and sage trail, Der Pfad des Karstes und des Salbeis
- Staza litica, Cliffs trail, Der Pfad der Klippen, Sentiero degli scogli
- Zelena staza, Green trail, Der Grüne Pfad, Sentiero verde
- Nebeska staza, Heavenly trail, Der Himmelspfad, Sentiero celestiale
- Staza Rimljana, The trail of Romans, Der Römerpfad, Sentiero dei Romani
- Staza degenije, Degenia trail, Der Pfad der Degenia, Sentiero di degenia
- Ljubavna cestica, Lover's trail, Liebespfad, Sentiero dei innamorati
- Jadranovom kroz gromače, Along Jadranovo throught gromače, Entlang der Jadranovo durch gromače, Lungo Jadranovo attraverso gromače
- Prilazne staze, Acces trails, Zufahrtswege, Le strade d'accesso
- Spojni putevi, Connecting paths, Verbindungswege, Gli svincoli
- Planinski vrh, Mountain peak, Gebirgsgipfel, La vetta della montagna
- Crkva/kapelica, Church/chappel, Kirche/Kapelle, La chiesa/la cappeletta
- Kulturna baština, Cultural heritage, Kulturerbe, Il patrimonio culturale
- Planinska kuća, Climber's lodging, Gebirgshaus, La casa alpinistica
- Konoba, Tavern, Gaststätenobjekt, Osteria
- Arheološko nalazište, Archeological site, Archölogische Fundstätte, La zona archeologica
- Lovački dom, , Hunting lodge, Jagdhütte, Casa dei cacciatori
- Uređeni vidikovac, Belvedere, Aussichtpunkt, I punri panoramici
- Asfaltirana cesta, Asphalt road, Asphaltweg, Sentiero asphaltato
- Lokalna cesta, Makadam, Lokale Strasse, Makadam
- Staza, Path, Fussweg, Sentiero
- Livada/pašnjak, Meadow/pasture, Wiese/Weide, Prato/pascolo
- Šuma, Wood, Wald, Bosco
- Stijena, Rocky slope, Falsabhang, Versante roccioso
- Potok, Kreek, Bach, Torrente
- Izohipse, Contour lines, Isohypsen, Isoipsia
- Vrtača, Karst valley, Senkung, Valle carsica

Savjeti šetačima i planinarima

Staze obilježite uz kartu. Prije polaska obvezatno provjerite daljinar i visinske razlike planirane rute te je uskladite s vlastitim tjelesnim mogućnostima. Obujte planinarske cipele ili sličnu prikladnu obuću. Odjenite se prikladno i predvidite moguće promjene vremena (u višim predjelima moguće su razlike i do 15 Celzijevih stupnjeva).
Djeca obvezatno moraju imati pratnju. Najbolje je obilaziti staze u društvu.
Upozoravamo Vas da staze obilazite na vlastitu odgovornost. Staze su označene planinarskim oznakama crveno-bijele boje te brojkama i slovima.
Pojedine dionice staza poklapaju se s postojećim planinarskim putovima: Riješka transverzala (RT), Kapelski planinarski put (KPP) i Goranski planinarski put (GPP).
Ti putovi nisu označeni na karti radi njezine preglednosti. Informacije o tim putovima možete naći na Planinarskoj karti „Gorski kotar II, br. 12", izdavač: Smand d.o.o., telifax: 042 741 433.
STAZA VALOVA – Dionicu od Selca do Novog Vinodolskog nikako ne obilaziti za kišnog i vlažnog vremena.
STAZA KUŠA I KRŠA – Ne obilaziti stazu za velikih vrućina i jakog vjetra.
STAZA LITICA – Ne obilaziti stazu za jakog sjevernog vjetra.
ZELENA STAZA – Ne obilaziti stazu za vrijeme magle, niske naoblake i snijega.
NEBESKA STAZA – Ne obilaziti stazu za vrijeme magle, niske naoblake i snijega.
STAZA RIMLJANA – Za kiše ili dužeg kišnog perioda uzeti vodonepropusnu obuću.
STAZA DEGENIJE – U slučaju vjetra srednje jakosti u Vašem mjestu odustanite od posjeta stazi. Strogo zabranjeno branje zakonom zaštićena bilja.
PRILAZNI PUTOVI – Zbog nagla svladavanja visinskih razlika u ljetno doba koristiti ih samo ujutro i u predvečerje. Prilazni su putovi s morske strane blaži, a iz Vinodolske doline strmiji.
Prilazni put iz Drivenika prema STAZI LITICA ne preporuča se osobama slabije tjelesne kondicije. (Visinska je razlika cca 700,0 m, u 2 h i 30 min hoda.)
Dionice su pojedinih staza vrlo duge te ih je nemoguće obići u jednom danu, stoga koristite prilazne i spojne putove u kombinaciji s dijelovima pojedinih staza radi skraćenja i uspješna zaokruživanja cjeline.

Sretan i ugodan obilazak!

Advice for walkers and hikers

You should bring a map when walking/hiking. Prior to departure, be sure to check the distance tables and altitudes of the planned route and adapt the route to your own physical capabilities. Wear hiking boots or similar suitable footwear. Wear suitable clothes and plan for possible changes in weather. Temperature changes of up to 15°C are possible in higher areas.
Children must be accompanied. It is best to walk in a group. Walking / hiking is done at your own risk. Paths are marked with hikers' red and white markings as well as numbers and letters.
Some sections of path intersect existing hiking paths: Rijeka Transverse /abbr. RT/, Kapela Hiking Trail /abbr. KPP/ and Gorski kotar Hiking Trail /abbr. GPP/. Those trails are not marked on the map to improve its appearance. Information on the foregoing trails can be found on the Hiking Map Gorski kotar II no. 12/ publisher: Smand d.o.o., tel / fax: 042 741 433
PATH OF WAVES (STAZA VALOVA) – do not walk the section from Selce to Novi Vinodolski when raining or during wet periods.
PATH OF WILD SAGE AND KARST (STAZA KUŠA I KRŠA) – do not walk the path during times of very hot weather and strong wind.
PATH OF CLIFFS (STAZA LITICA) – do not walk the path when a strong northern wind is blowing.
GREEN PATH (ZELENA STAZA) – do not walk the path when there is fog, low cloud or snow.
SKY PATH (NEBESKA STAZA) – do not walk the path when there is fog, low cloud or snow.
ROMAN PATH (STAZA RIMLJANA) – when raining or during sustained periods of rain, wear water-proof footwear.
DEGENIA'S PATH (STAZA DEGENIJE) – in case of moderate wind at your place: cancel the walk. Collection of plants protected by law is strictly forbidden.
ACCESS PATHS – during the summer period, use them only in the morning and evening due to the sudden effects of altitude difference. Access paths from the sea side are easier whilst those from the Vinodol valley side are steeper.
The access path from Drivenik toward the PATH OF CLIFFS is not recommended for unfit persons. /There is an altitude difference of approx. 700 m after 2 hours and 30 minutes of walking/ Sections of some paths are very long and it is impossible to walk them in just one day. Therefore it is recommended to use access and connection paths at some sections of paths to shorten the walk.

We wish you a happy and enjoyable visit.

Ratschläge für Wanderer und Bergsteiger

Begehen Sie die Wege mit einer Karte. Überprüfen Sie vor dem Aufbruch unbedingt den Entfernungsmesser und die Höhenunterschiede der Wanderroute und stimmen Sie diese mit den eigenen körperlichen Möglichkeiten ab. Ziehen Sie Wanderschuhe oder ähnliches angemessenes Schuhwerk an. Kleiden Sie sich angemessen und berücksichtigen Sie mögliche Wetterveränderungen / in höheren Geländen sind Unterschiede auch bis zu 15 Grad Celsius möglich.
Kinder müssen unbedingt in Begleitung sein. Es ist am besten, die Wege in Gesellschaft zu begehen. Wir verweisen Sie darauf, dass Sie die Wege auf eigene Verantwortung begehen. Die Wege sind durch Wandermarkierungen in rot-weißer Farbe, sowie mit Zahlen und Buchstaben gekennzeichnet.
Einzelne Abschnitte des Weges überschneiden sich mit bestehenden Wanderwegen: Transversale von Rijeka/ Abk. RT/, Bergsteigerweg des Gebirgspasses Kapela/Abk. KPP / und Bergsteigerweg Gorski Kotar / Abk. GPP/. Diese Wege sind wegen der Übersichtlichkeit der Karte nicht eingezeichnet. Informationen über diese Wege können Sie auf der Bergsteigerkarte Gorski kotar II Nr. 12 / Herausgeber: Smand d.o.o., Tel/Fax: 042 741 433 finden.
WEG DER WELLEN (STAZA VALOVA)-Den Abschnitt von Selce bis Novi Vinodolski niemals bei regnerischem und feuchtem Wetter begehen.
WEG DES WILDEN SALBEIS UND DES KARSTES (STAZA KUŠA I KRŠA)-Den Weg bei großen Hitzen und starkem Wind nicht begehen.
FELSENWEG (STAZA LITICA)-Den Weg bei starkem Nordwind nicht begehen.
GRÜNER WEG (ZELENA STAZA)-Den Weg bei Nebel, tiefer Bewölkung und Schnee nicht begehen.
HIMMLISCHER WEG (NEBESKA STAZA)- Den Weg bei Nebel, tiefer Bewölkung und Schnee nicht begehen.
WEG DER RÖMER (STAZA RIMLJANA)-Bei Regen oder längerer Regenperiode wasserfeste Schuhe nehmen.
WEG DES DEGENIE (STAZA DEGENIJE)-Im Falle eines Windes mittlerer Stärke in Ihrem Ort sollten Sie von einem Besuch des Weges Abstand nehmen. Das Pflücken von gesetzlich geschützten Pflanzen ist strengstens verboten.
ZUGÄNGLICHE WEGE (PRILAZNI PUTEVI)-Aufgrund der raschen Überwindung von Höhenunterschieden nutzen Sie diese in der Sommerzeit nur in der Früh und am späten Nachmittag. Die Zugangswege von der Meeresseite aus sind flacher und jene aus dem Tal von Vinodolski steiler.
Die Zugangswege aus Drivenik zum FELSENWEG (STAZA LITICA) werden Personen mit schwächerer körperlicher Kondition nicht empfohlen./Der Höhenunterschied beträgt ca. 700,00 m bei 2h und 30 min
Die Abschnitte einzelner Wege sind sehr lang und es ist nicht möglich, diese in einem Tag abzuwandern, nutzen Sie deshalb die Zugangs- und Verbindungswege in Kombination mit Teilen einzelner Wege zur Abkürzung und erfolgreichen Umkreisung der Gesamtheit.

Glückliche und angenehme Wanderung

Avviso per chi effettua passeggiate ed escursioni a piedi

Raccomandiamo di tenere con voi una mappa durante le passeggiate/escursioni. Prima di partire, assicuratevi di aver controllato le tabelle relative a distanze e dislivelli del percorso programmato e di aver scelto un tracciato adatto alle vostre condizioni fisiche. Indossate scarponcini da escursionismo o calzature idonee. Indossate un abbigliamento adatto e preventivate possibili cambi di indumenti, tenendo conto di eventuali variazioni nelle condizioni atmosferiche e di escursioni termiche fino a 15°C, che possono verificarsi nelle zone più alte.
I bambini devono essere obbligatoriamente accompagnati. Raccomandiamo di spostarsi in gruppo. Le passeggiate/escursioni sono sotto la vostra responsabilità. I sentieri sono contrassegnati da segnali rossi e bianchi, da numeri e da lettere.
Alcuni tratti dei sentieri si incrociano con percorsi escursionistici già esistenti: Trasversale di Rijeka/abbr. RT/, Sentiero escursionistico Kapela/abbr. KPP/ e sentiero escursionistico di Gorski kotar /abbr. GPP/. Questi sentieri non sono riportati sulla mappa, al fine di rendere più leggibile. Informazioni relative ai sopraccitati sentieri sono disponibili sulla Mappa Escursionistica Gorski kotar II n. 12/ pubblicata da Smand d.o.o., telifax: 042 741 433
SENTIERO DELLE ONDE (STAZA VALOVA) – evitare il tratto da Selce a Novi Vinodolski in caso di pioggia o durante la stagione umida.
SENTIERO DELLA SALVIA SELVATICA E DEL CARSO (STAZA KUŠA I KRŠA) – da evitare quando le temperature sono molto elevate e in presenza di forte vento.
SENTIERO DEGLI SCOGLI (STAZA LITICA) – da evitare in presenza del forte vento che soffia da nord.
SENTIERO VERDE (ZELENA STAZA) – da evitare in caso di nebbia, nubi basse o neve.
SENTIERO DEL CIELO (NEBESKA STAZA) – da evitare in caso di nebbia, nubi basse o neve..
SENTIERO ROMANO (STAZA RIMLJANA) – in caso di pioggia, o durante periodi di pioggia persistente, indossare calzature impermeabili.
SENTIERO DI DEGENIA (STAZA DEGENIJE) – rimandare la passeggiata in presenza di vento. La raccolta di piante protette è severamente vietata.
SENTIERI DI ACCESSO – in estate, vanno utilizzati solo il mattino e la sera, per evitare gli effetti negativi della differenza di altitudine. I sentieri di accesso verso il mare sono meno impegnativi, mentre quelli dalla valle di Vinodol sono più ripidi.
Il sentiero di accesso da Drivenik verso il SENTIERO DEGLI SCOGLI è sconsigliato alle persone che non sono in perfetta forma fisica. /Il dislivello è di circa 700 m, dopo 2 ore e mezzo di cammino/ Alcuni tratti sono molto lunghi ed è impossibile percorrerli in un solo giorno. Perciò, si raccomanda di utilizzare i sentieri di accesso e di collegamento in alcuni tratti al fine di accorciare la passeggiata.

Vi auguriamo una piacevole visita.

INFO

TZ Grada Novi Vinodolski-tel : ++385(051) 244 306 , e-mail:tzg-novi-vinodolski@ri.t-com.hr, www.tz-novi-vinodolski.hr
TZO Vinodolske općine-tel : ++385(051) 248 730, e-mail:tzo-vinodolske@ri.t-com.hr, www.tz-vinodol.hr
TZ Grada Crikvenice - e-mail : info@tzg-crikvenice.hr, www.rivieracrikvenica.com
INFO Crikvenica, tel: +385(0)51 241 051
INFO Dramalj, tel : ++385(0)51 786 363
INFO Jadranovo,tel : ++385(0)51 246 160
INFO Selce, tel : ++385(0)51 765 165
Prva pomoć, First aid, Erste Hilfe, Il pronto socorso-tel: 194
Policija, Police, Polizei, Polizia- tel: 192
Vatrogasci, Firefighters, Feuerwehr, Vigile del fuoco-tel: 193
Državna uprava za zaštitu i spašavanje, National Protection and Rescue directorate, Nationale Schutz - und Retungsbehörde, Direzione nazionale di protezione e salvatagio - tel: 112
Gorska služba spašavanja,Mountain rescue, Bergretungsdienst, Socorso alpino - tel : ++385(0)91 7210000
Planinarska kuća,Climber's lodging, Gebirgshause, La casa alpinistica- »Logor Kurin« - tel : ++385(0)51 781 862
Planinarska kuća,Climber's lodging, Gebirgshause, La casa alpinistica- »Vinište«-tel : ++385(0)1 3834 269
Skloniište u Dulibi »Zelena kuća«, Shelter, Zufluchtsstätte, Rifugio-tel : ++385(0)51 461 7582
Planinarska kuća,Climber's lodging, Gebirgshause, La casa alpinistica- »Vagabundina koliba« - tel : ++385(0)98 943 2885
Lovački dom, Hunting lodge, Jagdhütte, Casa dei cacciatori, Gornje Krmpote - tel : ++385(0)51 793 701
Buffet »Vera«-tel: ++385(0)98 501 461
Lovački dom, Hunting lodge, Jagdhütte, Casa dei cacciatori, «Vepar» - tel : ++385(0)92 259 6108
Konoba, Tavern, Gaststatenobjekt »Studec« - tel : ++385(0)51 248 888
Pansion »Mirna dolina« - tel : ++385(0)51 798 297
Hotel «Balatura» - tel : ++385(0)51 455 340

Izdavač: TZG Crikvenice, TZG Novi Vinodolski, TZO Vinodolske općine, Rute , opisi staza i foto degenije: Vladimir Savić,